

**Uchwała nr ...../...../2026  
Rady Powiatu Sokołowskiego  
z dnia ..... 2026r.**

**w sprawie ustalenia przebiegu istniejących dróg powiatowych  
na terenie Powiatu Sokołowskiego**

Na podstawie art. 6a ust. 3 ustawy z dnia 21 marca 1985r. o drogach publicznych (Dz. U. z 2025r. poz. 889), po zasięgnięciu opinii burmistrzów oraz wójtów miast i gmin, na obszarze których przebiegają drogi, Rada Powiatu Sokołowskiego uchwala, co następuje:

§1

Ustala się przebieg istniejących dróg powiatowych na terenie Powiatu Sokołowskiego w brzmieniu stanowiącym załącznik do niniejszej uchwały.

§2

Wykonanie uchwały powierza się Zarządowi Powiatu Sokołowskiego.

§3

Traci moc uchwała Nr XII/74/2015 Rady Powiatu Sokołowskiego z dnia 21 grudnia 2015r. w sprawie ustalenia przebiegu istniejących dróg powiatowych nr 3909W, nr 3920W i nr 3922W (Dz. Urz. Woj. Maz z 2016r. poz. 4737).

§4

Uchwała wchodzi w życie po upływie 14 dni od dnia ogłoszenia w Dzienniku Urzędowym Województwa Mazowieckiego.

## Uzasadnienie

Zgodnie z art. 6a ust. 3 ustawy z dnia 21 marca 1985r. o drogach publicznych (Dz. U. z 2025r. poz. 889) ustalenie przebiegu istniejących dróg powiatowych następuje w drodze uchwały rady powiatu, po zasięgnięciu opinii burmistrzów oraz wójtów miast i gmin, na obszarze których przebiegają drogi.

W dniu 13 marca wystąpiono z pismem znak DP.7111.1.2026 do Burmistrza Miasta Sokołów Podlaski, Burmistrza Miasta i Gminy Kosów Lacki oraz Wójta Gminy Bielany, Wójta Gminy Ceranów, Wójta Gminy Jabłonna Lacka, Gminy Repki, Wójta Gminy Sabnie, Wójta Gminy Sokołów Podlaski, Wójta Gminy Sterdyń, na obszarze których przebiegają drogi, o wydanie opinii w przedmiocie propozycji ustalenia przebiegu istniejących dróg powiatowych.

W piśmie określono 21-dniowy termin od dnia otrzymania pisma na wyrażenie opinii. Do pisma załączono mapę i wykaz dróg powiatowych. We wskazanym terminie pozytywne opinie wpłynęły od Burmistrza Miasta i Gminy Kosów Lacki i Wójta Gminy Jabłonna Lacka. Burmistrz Miasta Sokołów Podlaski oraz wójtowie pozostałych gmin nie wyrazili swojego stanowiska.

Zgodnie z art. 7a ust. 2 ustawy o drogach publicznych niezłożenie opinii w wyznaczonym terminie uznaje się za akceptację propozycji.

Uchwała Rady Powiatu Sokołowskiego w sprawie ustalenia przebiegu istniejących dróg publicznych kategorii powiatowej jest aktem prawnym, który definiuje trasę dróg należących do powiatu sokołowskiego, zgodnie z ustawą o drogach publicznych.

Ustalenie przebiegu dróg powiatowych ma na celu uregulowanie stanu prawnego istniejących dróg oraz ułatwienie ewentualnych procesów inwestycyjnych na przedmiotowych drogach.

Uwzględniając powyższe wobec spełnienia procedur przewidzianych obowiązującymi przepisami podjęcie uchwały jest uzasadnione. W związku z objęciem uchwałą przebiegu wszystkich dróg kategorii powiatowej traci moc uchwała z 21 grudnia 2015r. ustalająca przebieg dróg nr 3909W, 3920W i 3922W.

STAROSTA SOKOŁOWSKI

/-/ Adam Góral

**Załącznik do Uchwały Nr ...../...../2026 Rady Powiatu Sokolowskiego z dnia .....  
2026r.**

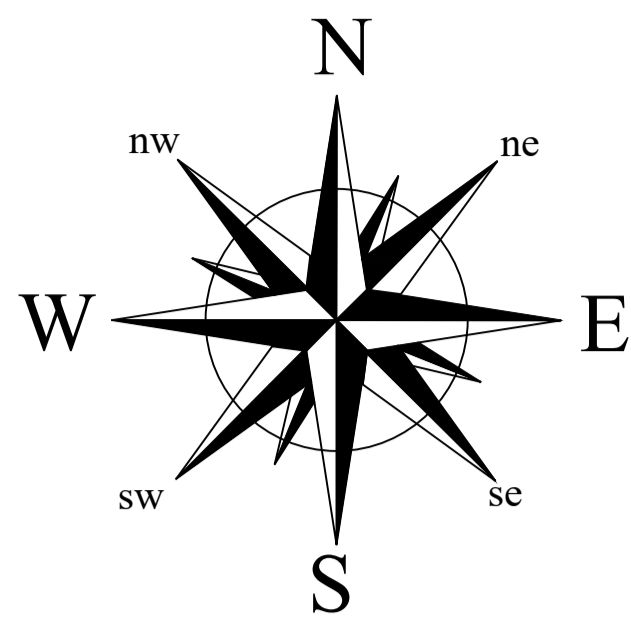
**WYKAZ DRÓG POWIATOWYCH – POWIAT SOKOŁOWSKI**

Lp.	Numer drogi	Nazwa ciągu drogi	Długość odcinka [km]	Kilometr
				Startowy - Końcowy
1	3901 W	Stara Maliszewa - Kosów Lacki	7,848	0,000 + 7, 848
2	3902 W	Kosów Lacki - Rytele Wszółki	9,656	0,000 + 9,656
3	3903 W	Ceranów - Rytele Świątkie - Treblinka	16,538	0,000 + 16,538
4	3904 W	Wólka Rytelska - Grzymki	7,477	0,000 + 7,477
5	3905 W	Ceranów - Nowa Wieś - Stary Ratyniec	9,037	0,000 + 9,037
6	3906 W	Kosów Lacki - Sterdyń	8,754	0,000 + 8,754
7	3907 W	Sterdyń - Kiełpiniec - Kamieńczyk	12,576	0,000 + 12, 576
8	3908 W	Kurowice - Kamieńczyk Odcinek 1	3,615	0,000 + 3,615
9	3908 W	Kurowice - Kamieńczyk Odcinek 2	7,040	0,000 + 7, 040
10	3909 W	Sterdyń - Dzierzby Szlacheckie - Jabłonna Lacka	17,032	0,000 + 17,032
11	3910 W	(Paulinów) - Szwejki - Paderewek	2,269	0,000 + 2,269
12	3911 W	Kosów Lacki - Nowy Ratyniec - Hołowienki	13,097	0,000 + 13,097
13	3912 W	Sterdyń - Dybów	11,185	0,000 + 11,185
14	3913 W	Nowy Buczyn - Sabnie	7,293	0,000 + 7,293
15	3914 W	Karolew - Węże	6,371	3,700 + 10,071
16	3915 W	Grochów - Krasów	4,961	0,000 + 4,961
17	3916 W	Nowa Wieś - Budy Kupientyńskie	1,800	0,000 + 1,800
18	3917 W	Sabnie - Wieska	15,152	0,000 + 15,152
19	3918 W	Sabnie - Nieciecz - Repki	16,717	0,000 + 16,717
20	3919 W	Kurowice - Stasin - Jabłonna Lacka	9,167	0,000 + 9,167
21	3920 W	Dzierzby Szlacheckie - Teofilówka	3,185	0,000 + 3,185

22	3921 W	Sokołów Podlaski, Nieciecka - Jabłonna Lacka - Skrzyszew	29,776	0,000 + 29,776
23	3922 W	Jabłonna Lacka - Krzemień Wieś - Wieska	9,163	0,000 + 9,163
24	3923 W	Jabłonna Lacka - Mołożew Wieś	7,368	0,000 + 7,368
25	3924 W	Wirów - Łuzki	6,282	0,000 + 6,282
26	3925 W	Bujały - Czekanów - Skrzyszew	12,702	0,000 + 12,702
27	3926 W	Repki - Łuzki - Jabłonna Lacka	11,927	0,000 + 11,927
28	3927 W	Sokołów Podlaski ul. Świerkowa - Kamianka - Mołomotki	15,211	0,000 + 15,211
29	3928 W	Rogów - Bielany - Rozbity Kamień	17,283	0,000 + 17,283
30	3929 W	Sokołów Podlaski - ul. Górskiego - Paprotnia	14,573	0,000 + 14,573
31	3930 W	Repki - Kożuchówek	6,311	0,000 + 6,311
32	3931 W	Repki - Liszki	7,484	0,000 + 7,484
33	3932 W	Repki - Wyrozęby	11,847	0,000 + 11,847
34	3933 W	Skrzyszew - Sawice - Paprotnia	9,876	0,000 + 9,876
35	3934 W	Sawice - Czaple - Korczew	3,744	0,000 + 3,744
36	3935 W	Nowomodna - do drogi 36158	2,553	0,000 + 2,553
37	3936 W	od drogi 637 - Mogielnica - Szczeglacin	0,576	0,000 + 0,576
38	3937 W	Skupie - Dmochy Rogale - Kowiesy	5,021	4,864 + 9,885
39	3938 W	Księżopole-Smolaki - Trebień	5,198	1,492 + 6,690
40	3939 W	Bielany - Patrykozy - Kożuchówek	9,663	0,000 + 9,663
41	3940 W	Krześlin - Nakory - Patrykozy	2,168	10,330 + 12,498
42	3941 W	Sokołów Podlaski - ul. Bartoszowa	0,923	0,000 + 0,923
43	3942 W	Sokołów Podlaski - ul. Długa	0,116	0,000 + 0,116
44	3943 W	Sokołów Podlaski - ul. Ks. Bosko	0,890	0,000 + 0,890
45	3944 W	Sokołów Podlaski - ul. Graniczna	0,222	0,000 + 0,222
46	3945 W	Sokołów Podlaski - ul. Cmentarna	0,267	0,000 + 0,267
47	3946 W	Sokołów Podlaski - ul. Wilczyńskiego	0,701	0,000 + 0,701

48	3947 W	Sokołów Podlaski - ul. Grunwaldzka	0,321	0,000 + 0,321
49	3948 W	Sokołów Podlaski - ul. Kolejowa	0,934	0,000 + 0,934
50	3949 W	Sokołów Podlaski - ul. Kościelna	0,163	0,000 + 0,163
51	3950 W	Sokołów Podlaski - ul. Kościuszki	0,350	0,000 + 0,350
52	3951 W	Sokołów Podlaski - ul. Lipowa	2,265	0,000 + 2,265
53	3952 W	Sokołów Podlaski - ul. Magistracka	0,369	0,000 + 0,369
54	3953 W	Sokołów Podlaski - ul. Mała	0,111	0,000 + 0,111
55	3954 W	Sokołów Podlaski - ul. Piłsudskiego	1,350	0,000 + 1,350
56	3955 W	Sokołów Podlaski - ul. Oleksiaka Wichury	0,947	0,000 + 0,947
57	3956 W	Sokołów Podlaski - ul. Parkowa	0,208	0,000 + 0,208
58	3957 W	Sokołów Podlaski - ul. Piękna	0,532	0,000 + 0,532
59	3958 W	Sokołów Podlaski - ul. Przechodnia	0,106	0,000 + 0,106
60	3959 W	Sokołów Podlaski - ul. Sadowa, ul. Wiatraki, ul. Ogrodowa	0,906	0,000 + 0,906
61	3959 W	Sokołów Podlaski - ul. Sadowa, ul. Wiatraki, ul. Ogrodowa	0,046	0,000 + 0,046
62	3960 W	Sokołów Podlaski - ul. M.C. Skłodowskiej	0,902	0,000 + 0,902
63	3961 W	Sokołów Podlaski - ul. Stadionowa	0,443	0,000 + 0,443
64	3962 W	Sokołów Podlaski - ul. Szkolna	1,306	0,000 + 1,306
65	3963 W	Sokołów Podlaski - ul. Targowa	0,661	0,000 + 0,661
66	3964 W	Sokołów Podlaski - ul. Armii Krajowej	0,126	0,000 + 0,126
67	3965 W	Sokołów Podlaski - ul. Wojska Polskiego	0,929	0,000 + 0,929
68	3966 W	Sokołów Podlaski - ul. Ząbkowska	0,685	0,000 + 0,685
69	4217 W	Wrotnów - Stara Maliszewa - Dębe - Kosów Lacki	9,414	6,500 + 15,914
70	4219 W	Kosów Lacki - Wrotnów - Klimowizna	7,975	0,000 + 7,975
71	4220 W	Kosów Lacki - Miedzna	10,046	0,000 + 10,046
72	4221 W	Wrotnów - Grzymały - Skibniew	6,731	2,500 + 9,231
73	4228 W	Wyszków - Sokołów Podlaski, ul. Fabryczna	13,090	5,611 + 18,701

74	4229 W	Węgrów - Ruchna - Rozbity Kamień - Kowiesy	9,091	8,917 + 18,008
75	4233 W	Miedzna - Sokołów Podlaski	4,928	5,100 + 10,028
76	4234 W	Orzeszówka - Kol. Przeździatka	5,299	2,400 + 7,699
77	4235 W	Miedzna - Kostki - Sabnie	8,664	5,100 + 13,764
78	-	Starodroże DW 627 (stary przebieg drogi wojewódzkie nr 627)	8,529	0,000 + 8,529



Powiat ostrowski

Powiat ostrowski

Powiat wysokomazowiecki

Powiat węgrowski

Powiat siemiatycki



Powiat węgrowski

Powiat siedlecki

Powiat siedlecki

**Drugi krajowe**  
przebiegające przez teren powiatu sokołowskiego

DK 62 - Strzelno - Kobylniki - Radziejów - Brześć Kujawski - Włocławek - Nowy Duminów - Płock - Wyszęgród - Nowy Dwór Mazowiecki - Pomiechówek - Serock - Wierzbica - Wyszków - Lochów - Węgrów - Sokołów Podlaski - Drohiczyń - 19 (Siemiatycki)

DK 63 - granica państwa - Węgorzewo - Giżycko - Pisz - Kolno - Kiszelnica - Łomża (wzrost „Łomża Południe”) - Stare Modzele - Zambrów - Ceranów - Sokołów Podlaski - Siedlca - Łuków - Radzyń Podlaski - Wisznice - Sławatycze - granica państwa

**Drugi wojewódzkie**  
przebiegające przez teren powiatu sokołowskiego

DW 627 - Ostrołęka - Ostrow Mazowiecka - Malkinia - Kosów Lacki - Sokołów Podlaski  
DW 695 - Ceranów - Kosów Lacki

**Drugi powiatowe**  
na terenie powiatu sokołowskiego

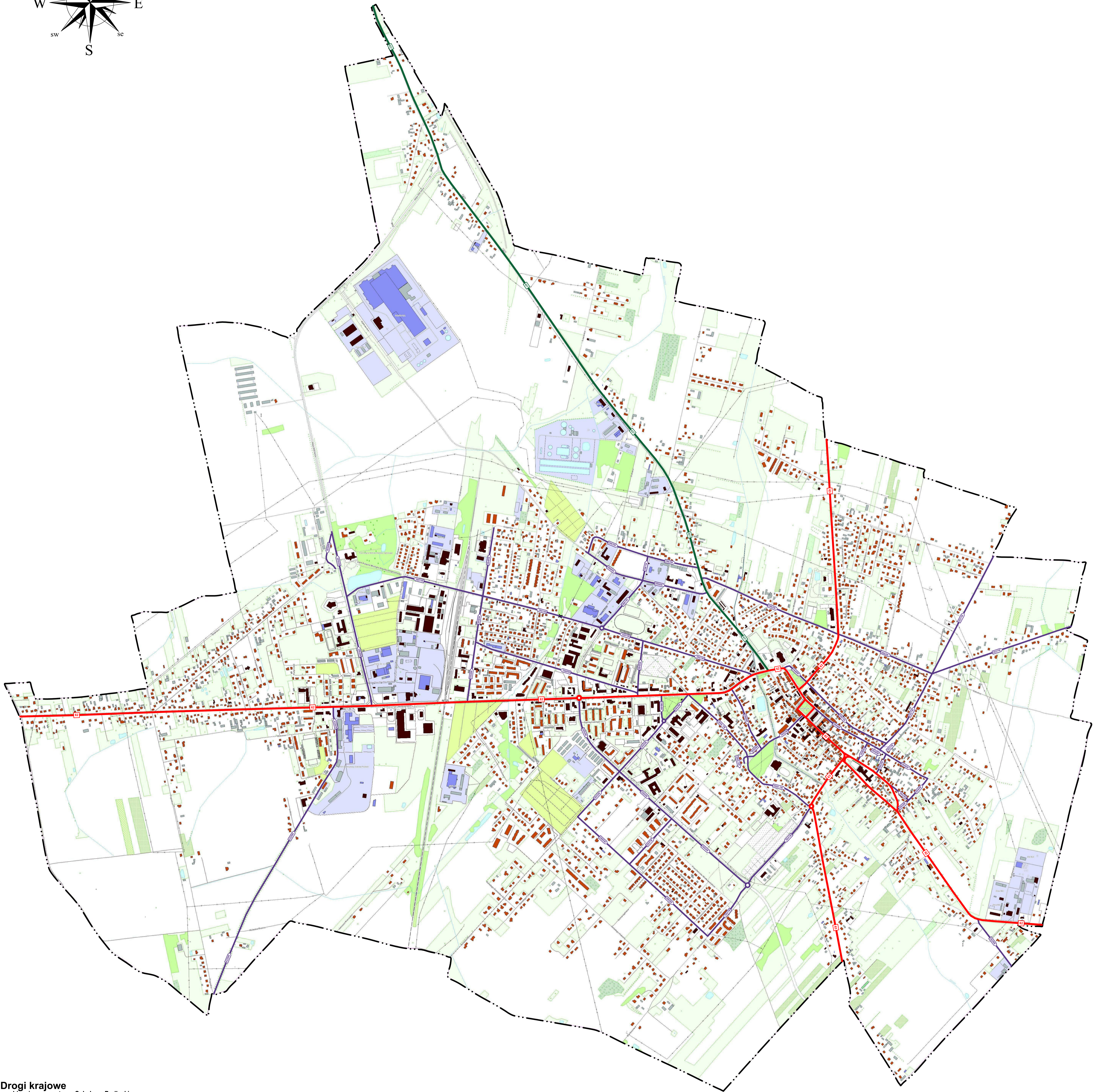
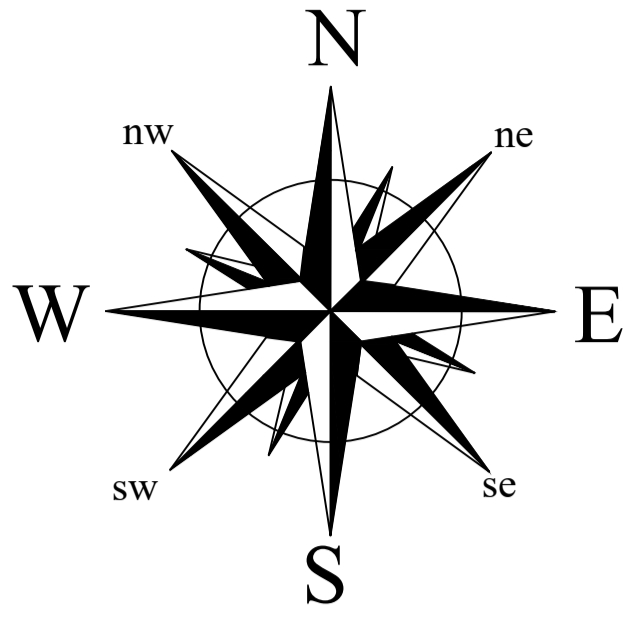
0001 W - Starodroże DW 627  
3901 W - Stara Maliszewa - Kosów Lacki  
3902 W - Kosów Lacki - Rytele Wszolki  
3903 W - Ceranów - Rytele Święckie - Treblinka  
3904 W - Wólka Rytlecka - Grzymki  
3905 W - Ceranów - Nowa Wieś - Ratyniec Stary  
3906 W - Kosów Lacki - Sterdyń  
3907 W - Sterdyń - Klepniec - Kamieniczek  
3908 W - Kurawice - Kamieniczek  
3909 W - Sterdyń - Dzierżby - Teofilówka  
3910 W - (Paulinów) - Szewki - Paderewek  
3911 W - Kosów Lacki - Ratyniec - Hołowiecki  
3912 W - Sterdyń - Dytów  
3913 W - Nowy Buczyń - Sabnie  
3914 W - Węgorów - (07.36.143) - Karolew - Węże  
3915 W - Grochów - Kraśów  
3916 W - Nowa Wieś - Studz Kupieckie  
3917 W - Sabnie - Wieska  
3918 W - Sabnie - Nieciecz - Repki  
3919 W - Kurawice - Stasin - Jabłonna Lacka  
3920 W - Jabłonna Lacka - Dzierżby  
3921 W - Sokołów Podlaski - Nieciecz - Jabłonna Lacka - Skrzyszew  
3922 W - Jabłonna Lacka - Kramien Wieś - Wieska  
3923 W - Jabłonna Lacka - Mołozów Wies  
3924 W - Wirów - Łuzki  
3925 W - Bujale - Czekanów - Skrzyszew  
3926 W - Repki - Łuzki - Jabłonna Lacka  
3927 W - Sokołów Podlaski - Świerkowa - Kamianka - Mołotki  
3928 W - Rogów - Bielany - Rozbity Kamień  
3929 W - Sokołów Podlaski - Górskiego - Paprotnia  
3930 W - Repki - Koźuchówek  
3931 W - Repki - Liżki  
3932 W - Repki - Wyrozby  
3933 W - Skrzyszew - Sawice - Paprotnia  
3934 W - Sawice - Czaple - Korczew  
3935 W - Nowomodna - do drogi 36158  
3936 W - od drogi 637 - Mogielnica - Szczegalin  
3937 W - Skupie - Dmochy Rogale - Kowiesy  
3938 W - Kałgajpole-Simolki - Trzbień  
3939 W - Bielany - Patrykozy - Koźuchówek  
3940 W - Krzeslin - Nakory - Patrykozy  
4217 W - Wrońków - Stara Maliszewa - Dęba - Kosów Lacki  
4219 W - Kosów Lacki - Wrońków - Klimowina  
4220 W - Kosów Lacki - Miedzna  
4221 W - Wrońków - Grzymaly - Skibniew  
4222 W - Wyższów - Sokołów Podlaski - Fabryczna  
4229 W - Węgorów - Ruchna - Rozbity Kamień - Kowiesy  
4233 W - Miedzna - Sokołów Podlaski  
4234 W - Orzeszówka - Koi - Przeszcielka  
4235 W - Miedzna - Kostki - Sabnie

Maj 2024

**SKALA 1: 55 000**

**LEGENDA**

- drogi krajowe
- drogi wojewódzkie
- drogi powiatowe
- granica powiatu



**Drogi krajowe**  
przebiegające przez teren Sokółka Podlaskiego

DK 62 - Strzelno - Kobylniki - Radziejów - Brześć Kujawski - Włocławek - Nowy Duninów - Plock - Wyszogród  
- Nowy Dwór Mazowiecki - Poniachówek - Serock - Wierzbica - Wyszaków - Lochów - Węgrów - Sokółka  
Podlaska - Drohiczyń - 19 (Siemiatycze)  
DK 63 - granica państwa - Węgorzewo - Giżycko - Pisz - Kolno - Kisielnica - Łomża (węzeł „Łomża Południe”)  
- Stare Między - Zambrów - Garanów - Sokółka Podlaska - Siedlce - Łuków - Radzyń Podlaski - Wiszniwo  
- Sławatycze - granica państwa

**Droga wojewódzka**  
przebiegająca przez teren Sokółka Podlaskiego

DW 627 - Ostrołęka - Ostrow Mazowiecka - Malkinia - Kosów Lacki - Sokółka Podlaska

**Drogi powiatowe**  
na terenie Sokółka Podlaskiego

3921 W - Sokółka Podlaska, Nielecka - Jabłonna Lacka - Skrzyszew  
3927 W - Sokółka Podlaska, Świerkowa - Kamianka - Molomotki  
3929 W - Sokółka Podlaska, Górskiego - Paprotnia  
3941 W - Bartoszowa  
3942 W - Długa  
3943 W - Ks. Bosko  
3944 W - Graniczna  
3945 W - Cmentarna  
3946 W - Wilczyńskiego  
3947 W - Grunwaldzka  
3948 W - Kolejowa  
3949 W - Kościelna  
3950 W - Kościuszki  
3951 W - Lipowa  
3952 W - Magiistracka  
3953 W - Mała  
3954 W - Piłsudskiego  
3955 W - Okręskowa Wschury  
3956 W - Parkowa  
3957 W - Piękna  
3958 W - Przechodnia  
3959 W - Sadowa, Wiatrak, Ogrodowa  
3960 W - M.C. Skłodowskiej  
3961 W - Studionowa  
3962 W - Szkolna  
3963 W - Targowa  
3964 W - Armii Krajowej  
3965 W - Wojska Polskiego  
3966 W - Wązkowska  
4226 W - Wyszaków - Sokółka Podlaska, Fabryczna

Maj 2024

**SKALA 1: 7 000**

**LEGENDA**

- drogi krajowe
- drogi wojewódzkie
- drogi powiatowe
- granica powiatu